

Comune di Napoli

Assessorato alla Infrastrutture e Lavori Pubblici



**“Gli interventi per la mobilità ciclabile:
i Grandi Progetti del Polo Fieristico e di Napoli Est”**



Napoli , 17 Settembre 2013



Indice della presentazione:

- **Biciplan e area di intervento dei Grandi Progetti**
- **Tipologia di Interventi per la mobilità ciclabile previsti nei Grandi Progetti**
- **Grande Progetto Napoli Est e Grande Progetto Polo Fieristico Regionale –
Descrizione e tempi d'attuazione**
- **Interventi previsti per la mobilità ciclabile nell'ambito del Grande Progetto
Napoli Est**
- **Interventi previsti per la mobilità ciclabile nell'ambito del Grande Progetto Polo
Fieristico Regionale**
- **La Rete Ciclabile di Napoli – Scenario Grandi Progetti ultimati**

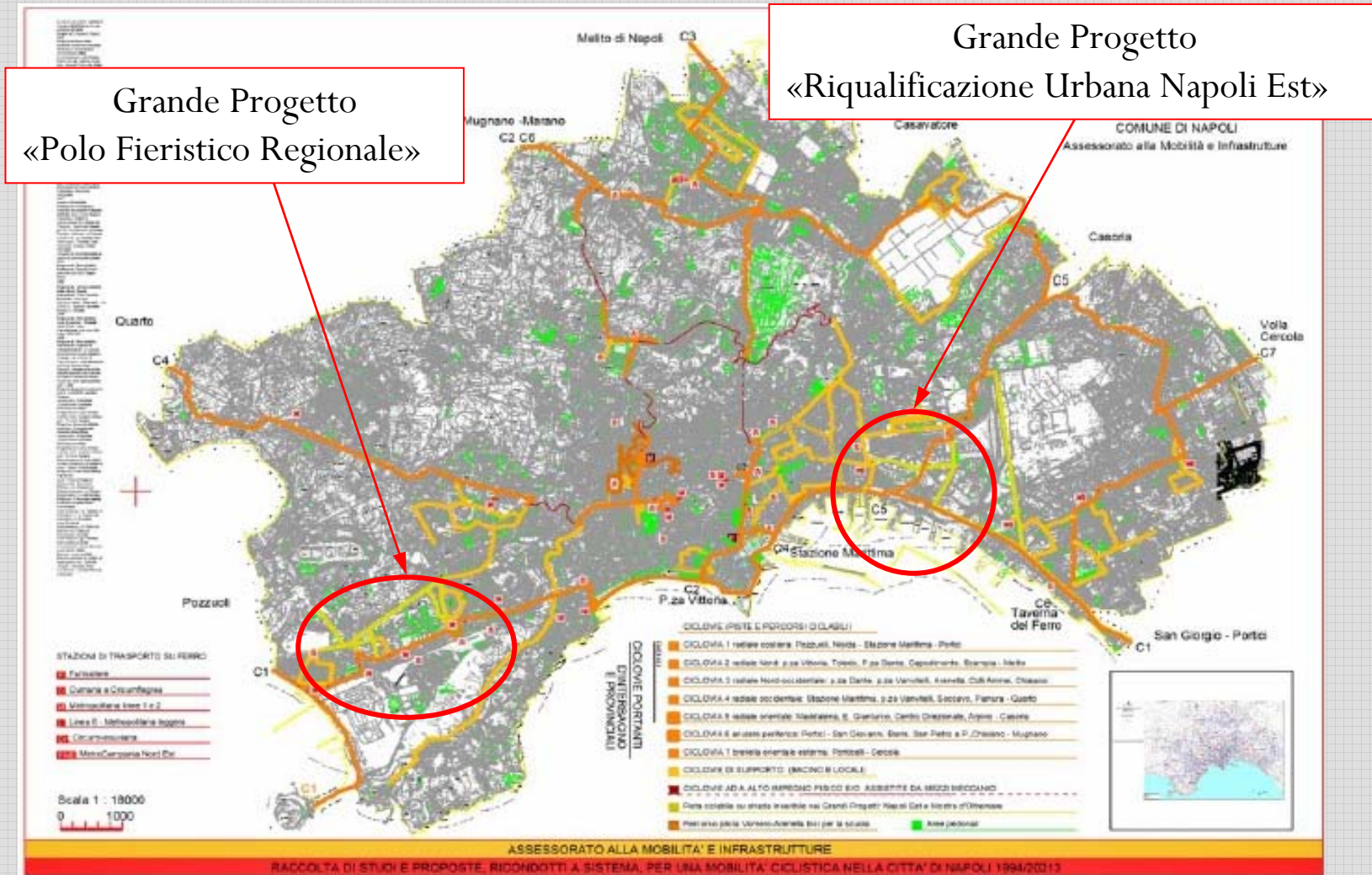


Assessorato alle Infrastrutture e Lavori Pubblici

Napoli, 17 Settembre 2013



Biciplan del Comune di Napoli



Assessorato alle Infrastrutture e Lavori Pubblici

Napoli, 17 Settembre 2013



Biciplan del Comune di Napoli

Interventi previsti per favorire la mobilità ciclabile

- **Interventi di tipo strutturali**
 - **Realizzazione di infrastruttura ciclabile ex novo**
- **Interventi di tipo regolamentare a seguito di riprogettazione della sezione stradale («Street Design»)**
 - **Zona «30»**



Assessorato alle Infrastrutture e Lavori Pubblici

Napoli, 17 Settembre 2013



Grande Progetto «Riqualificazione Urbana Napoli Est»

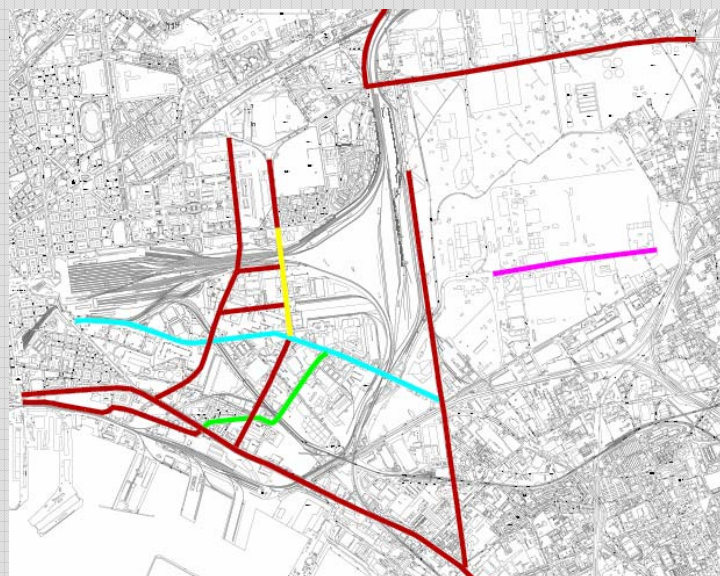
Riqualificazione urbanistica e ambientale area portuale Napoli Est



Delibera di Giunta Regionale n. 122 del 28-03-2011

Budget: 184,6 mln di euro (solo per riqualificazione urbana assi viari)

Completamento dei Lavori: 31-12-2015



Assessorato alle Infrastrutture e Lavori Pubblici

Napoli, 17 Settembre 2013



Grande Progetto «Riqualificazione Urbana Napoli Est»

Riqualificazione urbanistica e ambientale area portuale Napoli Est



Via G. Ferraris (Lotto 1)

Via Nuova delle Breccie (Lotto 1)

Via Breccie a Sant'Erasmus (Lotto 1)

Via E. Gianturco (Lotto 1)

Via D. De Roberto e sottopasso Via d. De Roberto – Via N. Miraglia

Via N. Miraglia

Via D. Aulisio

Via B. Brin

Via Carlo di Tocco

Sottopasso Ponte della Bettina

Corso S. Giovanni

Asse Costiero

Via F. Imparato e sottopasso Via F. Imparato – Via N. Miraglia

Sottopasso Via B. Brin- Via D. Aulisio



Assessorato alle Infrastrutture e Lavori Pubblici

Napoli, 17 Settembre 2013



Grande Progetto «Riqualficazione Urbana Napoli Est»

Lotto 1- Via E. Gianturco



Larghezza sede stradale: 30 m

Larghezza carreggiata stradale: 15 m

Larghezza marciapiede: 9 m lato sx, 6 m lato dx



Assessorato alle Infrastrutture e Lavori Pubblici


Napoli, 17 Settembre 2013



Grande Progetto «Riqualificazione Urbana Napoli Est»

Lotto 1- Via E. Gianturco - 600 m

Scenario di Progetto



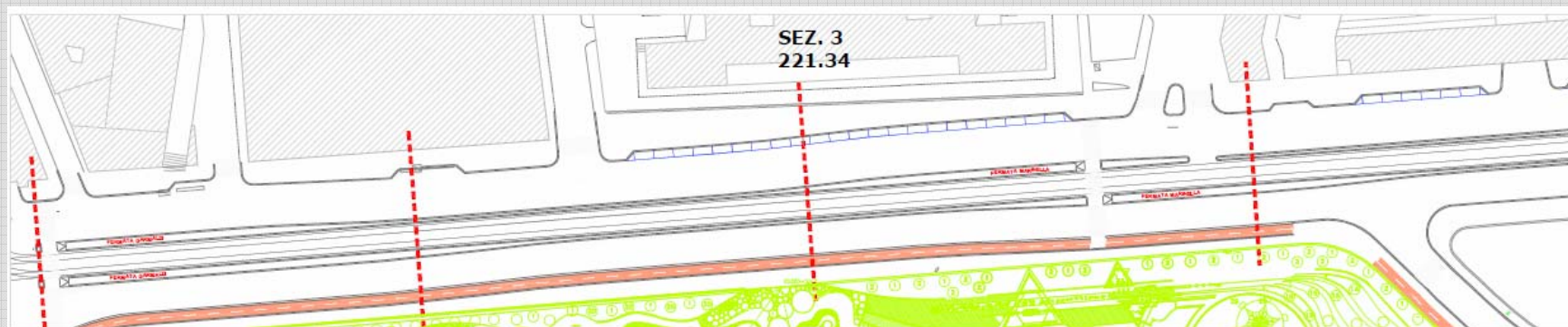
Assessorato alle Infrastrutture e Lavori Pubblici

Napoli, 17 Settembre 2013

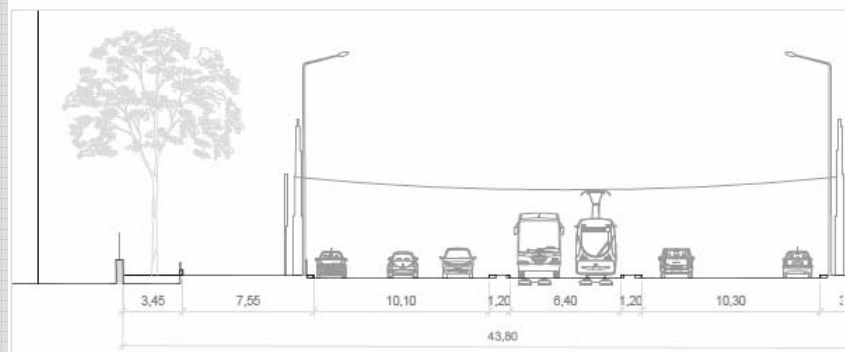


Grande Progetto «Riqualficazione Urbana Napoli Est»

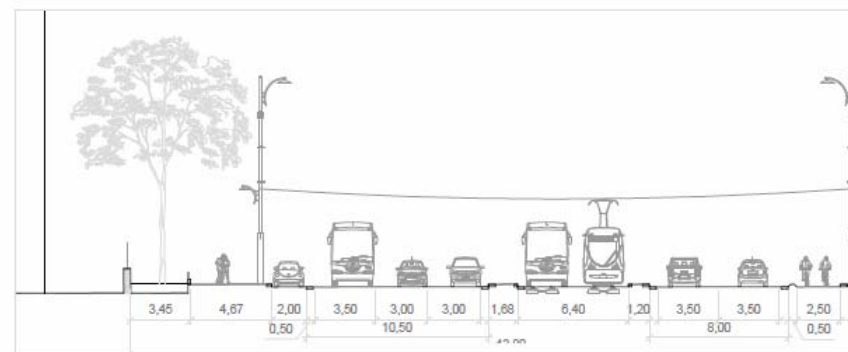
Via A. Vespucci Scenario di Progetto



Via Amerigo Vespucci - scala 1:1000



Via Amerigo Vespucci, stato di fatto - SEZ. 3, scala 1:250



Via Amerigo Vespucci - SEZ. 3, scala 1:250



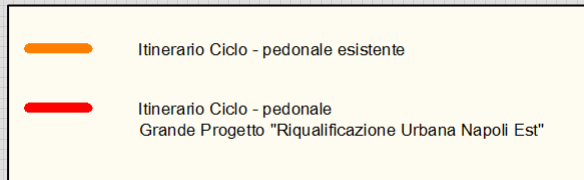
Assessorato alle Infrastrutture e Lavori Pubblici


Napoli, 17 Settembre 2013

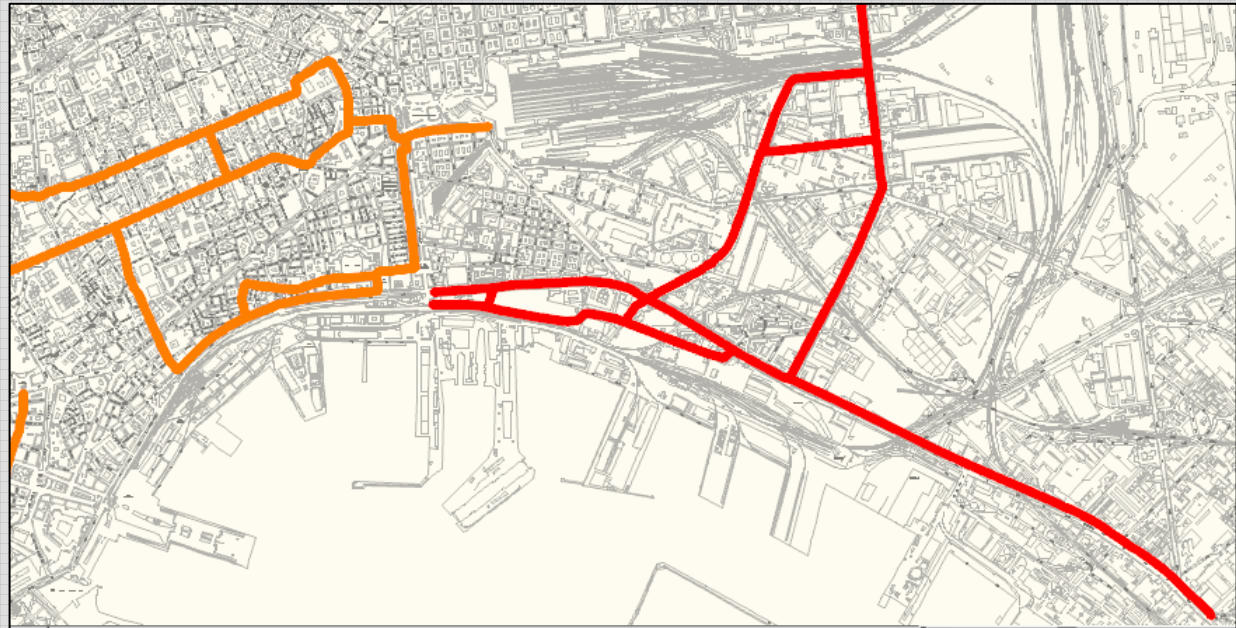


Grande Progetto «Riqualificazione Urbana Napoli Est»

Situazione al 31-12-2015



 = 7,8 Km



Assessorato alle Infrastrutture e Lavori Pubblici

Napoli, 17 Settembre 2013



Grande Progetto "Polo Fieristico Regionale"

Riqualificazione assi urbani di accesso alla Mostra d'Oltremare

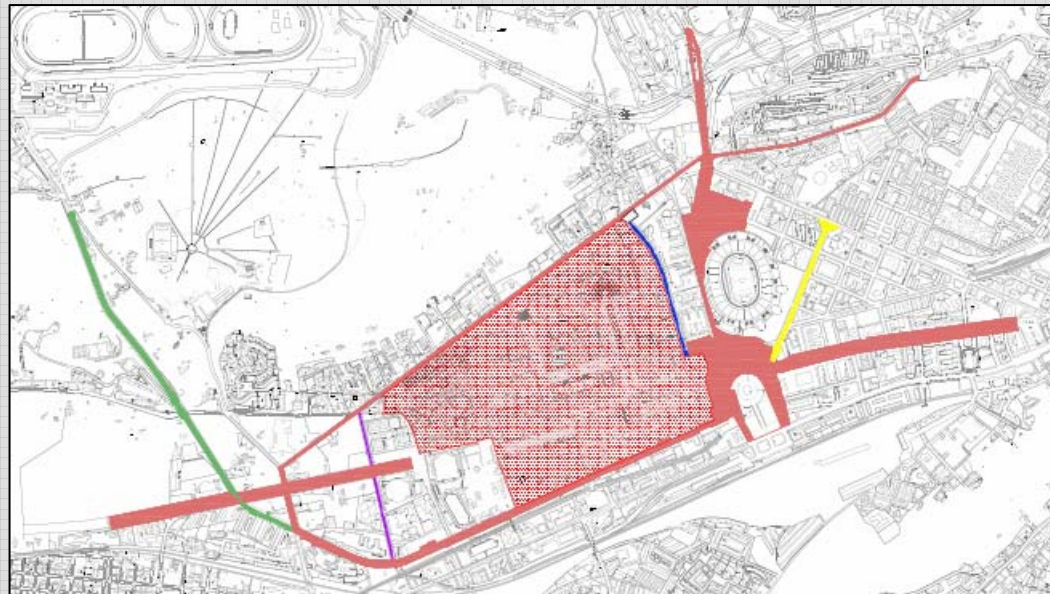


Delibera di Giunta Regionale n. 122 del 28-03-2011

Budget: 20 mln di euro (solo per riqualificazione assi urbani)

Completamento dei Lavori: 31-12-2015

3 Lotti



Assessorato alle Infrastrutture e Lavori Pubblici

Napoli, 17 Settembre 2013



Grande Progetto "Polo Fieristico Regionale"

Riqualificazione assi urbani di accesso alla Mostra d'Oltremare



Via C. Barbagallo (Lotto 1)

Via G.B. Marino (Lotto 1)

Via G. Marconi (Lotto 1)

Via A. Beccadelli (Lotto 1)

Via Cinthia

Marciapiedi Viale J.F.Kennedy

Via Claudio – Piazza Gabriele D'Annunzio

Sottopasso Via Claudio

Viale Augusto

Viale Giochi del Mediterraneo

Piazzale Tecchio

Via Terracina



Assessorato alle Infrastrutture e Lavori Pubblici


Napoli, 17 Settembre 2013



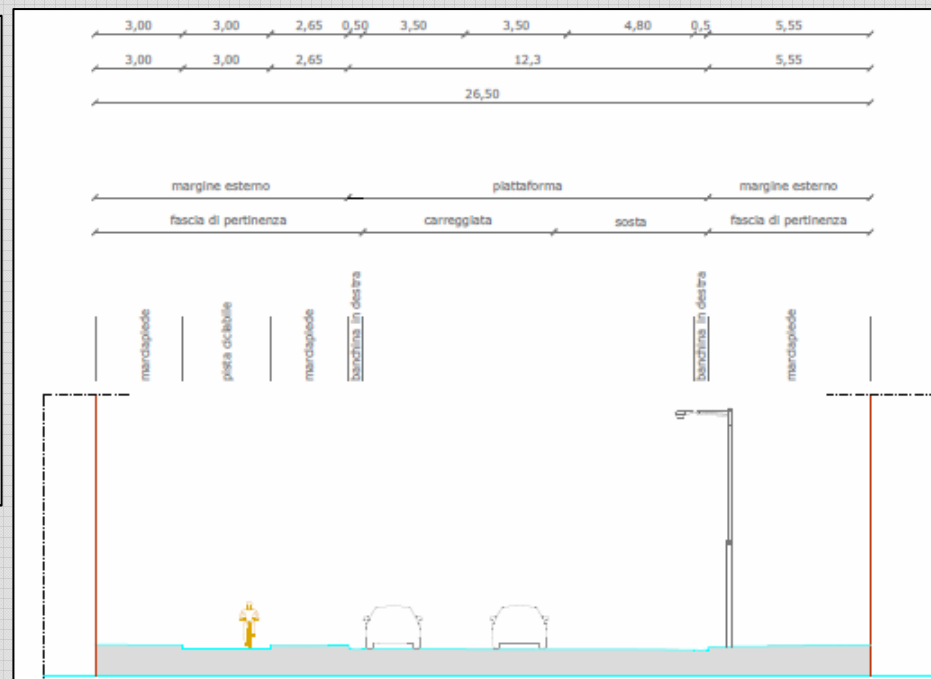
Grande Progetto

“Polo Fieristico Regionale”

Lotto 1 – Via A. Beccadelli - 1380 m



Stato di fatto



Progetto



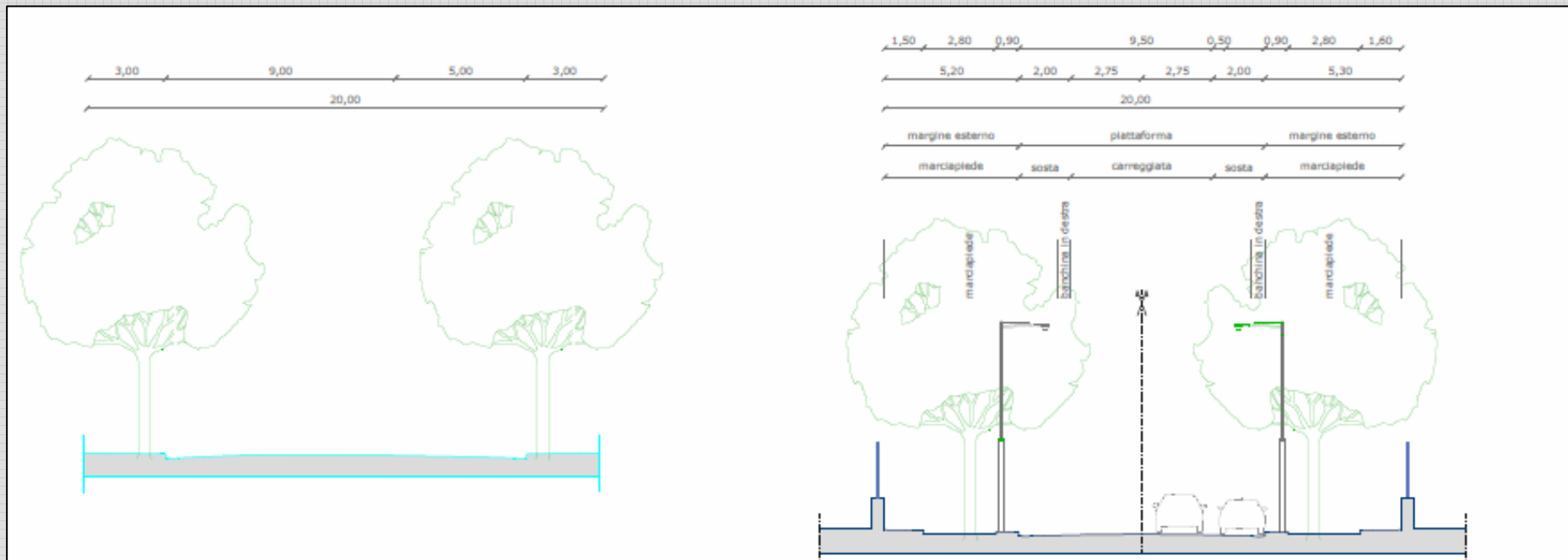
Assessorato alle Infrastrutture e Lavori Pubblici

Napoli, 17 Settembre 2013



Grande Progetto "Polo Fieristico Regionale"

Lotto 1 – Via G. Marconi – 510 m



Stato di fatto

Progetto



Assessorato alle Infrastrutture e Lavori Pubblici

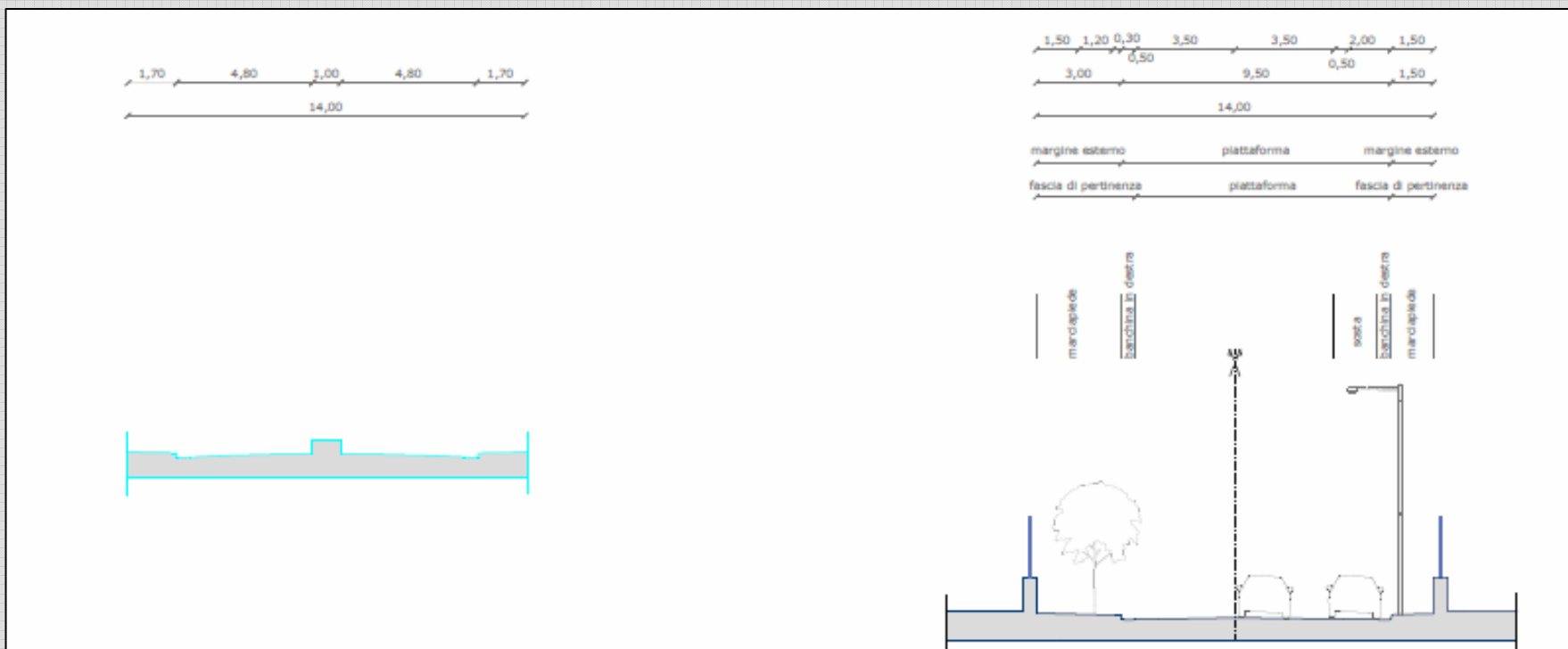
Napoli, 17 Settembre 2013



Grande Progetto

"Polo Fieristico Regionale"

Lotto 1 – Via C. Barbagallo – 490 m



Stato di fatto

Progetto






Assessorato alle Infrastrutture e Lavori Pubblici

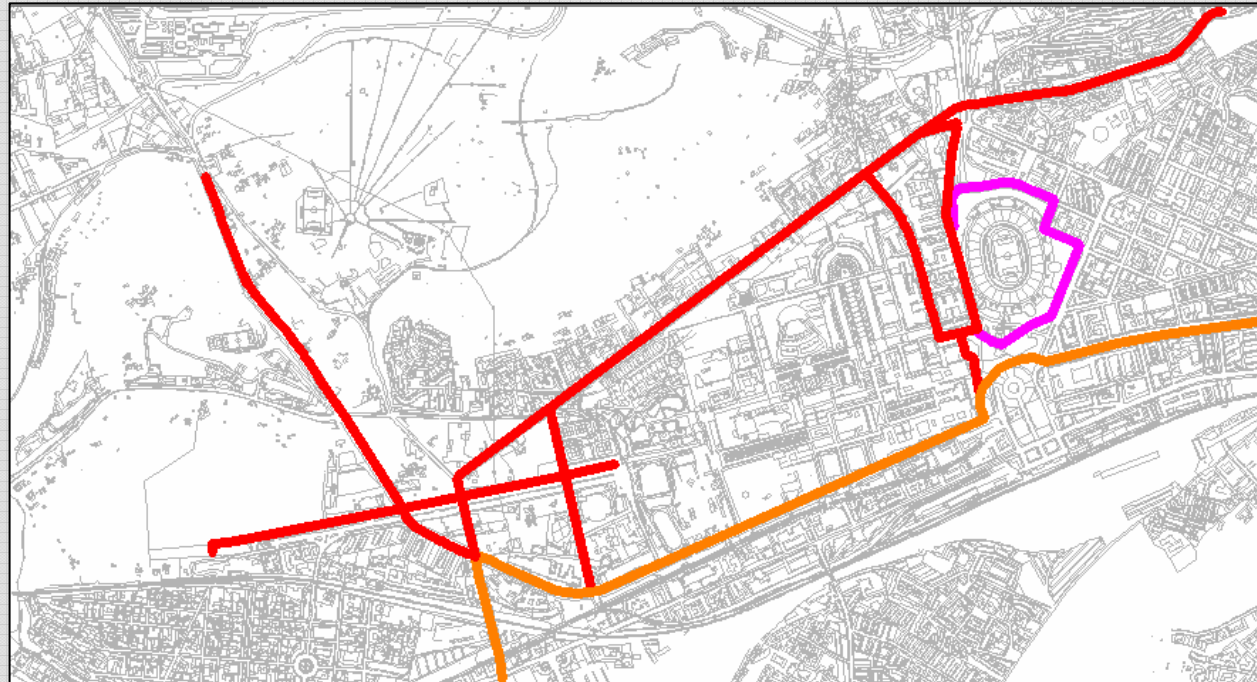
Napoli, 17 Settembre 2013






Grande Progetto "Polo Fieristico Regionale"

Situazione al 31-12-2015

-  Itinerario Ciclo - pedonale esistente
-  Itinerario Ciclo - pedonale Grande Progetto "Polo Fieristico Regionale"
-  Itinerario Ciclo - pedonale in fase di valutazione



 = 7,4 Km


 = 8,5 Km



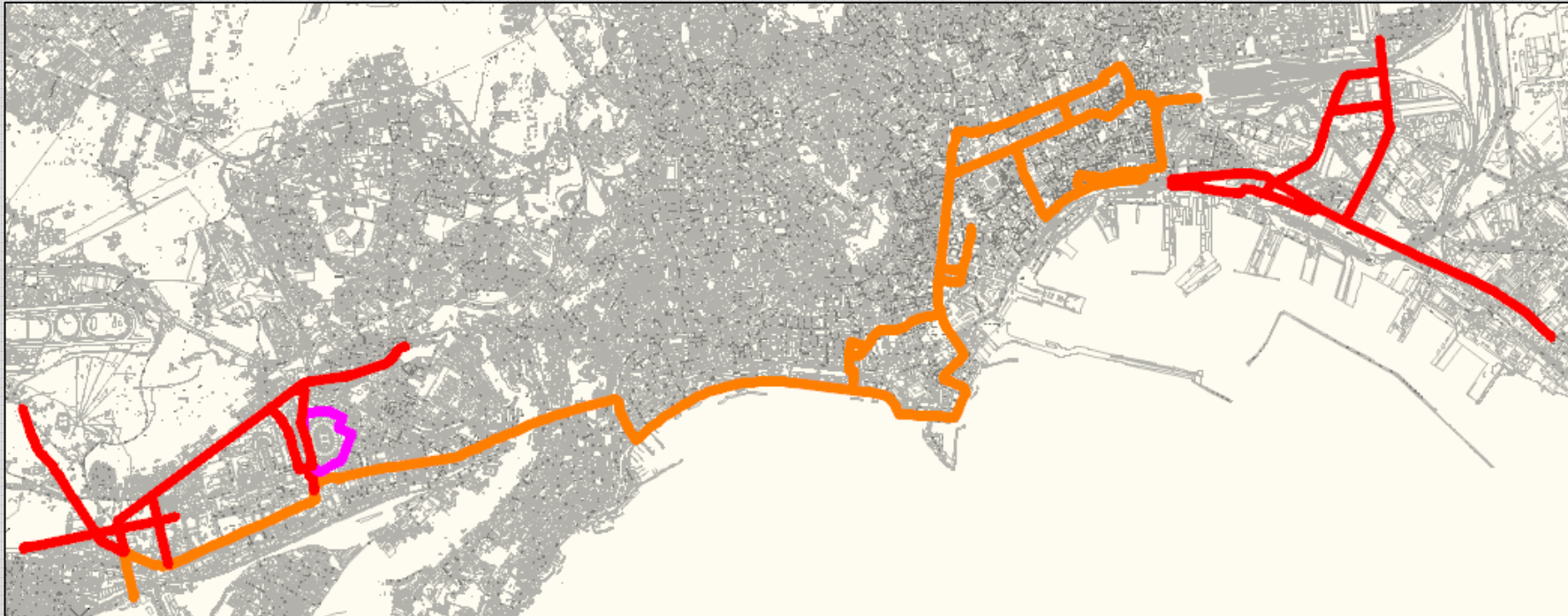
Assessorato alle Infrastrutture e Lavori Pubblici

Napoli, 17 Settembre 2013



Biciplan del Comune di Napoli

Situazione al 31-12-2015



Incremento di oltre 15 Km dell'attuale itinerario ciclabile



Assessorato alle Infrastrutture e Lavori Pubblici

Napoli, 17 Settembre 2013

